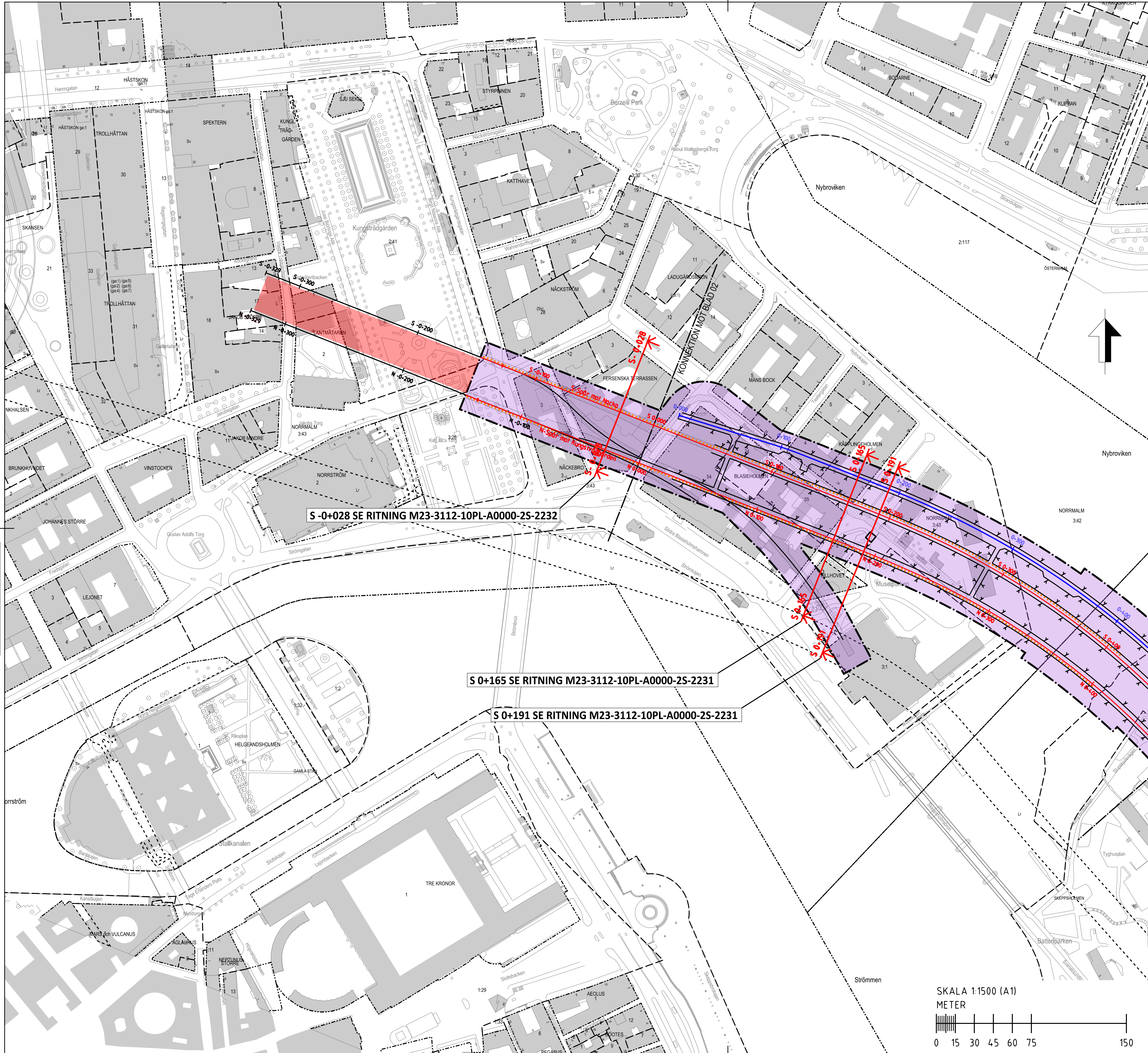


HÄNVISNINGAR

PLANKARTOR KUNGSTRÄDGÅRDEN:  
M23-3110-10PL-A0000-0S-2201  
M23-3110-10PL-A0000-0S-2202

SEKTIONER:

S-0+028 SE RITNING M23-3112-10PL-A0000-2S-2232  
S-0+165 SE RITNING M23-3112-10PL-A0000-2S-2231  
S-0+191 SE RITNING M23-3112-10PL-A0000-2S-2231

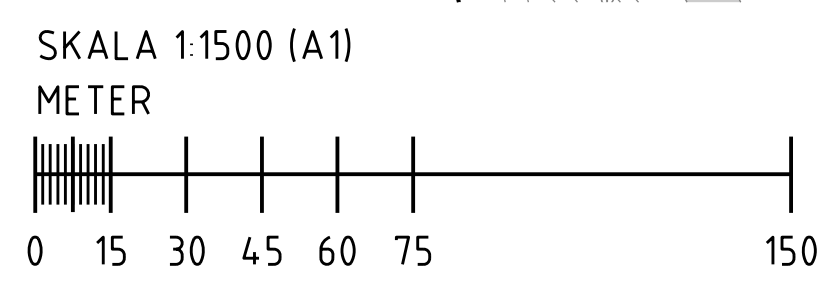
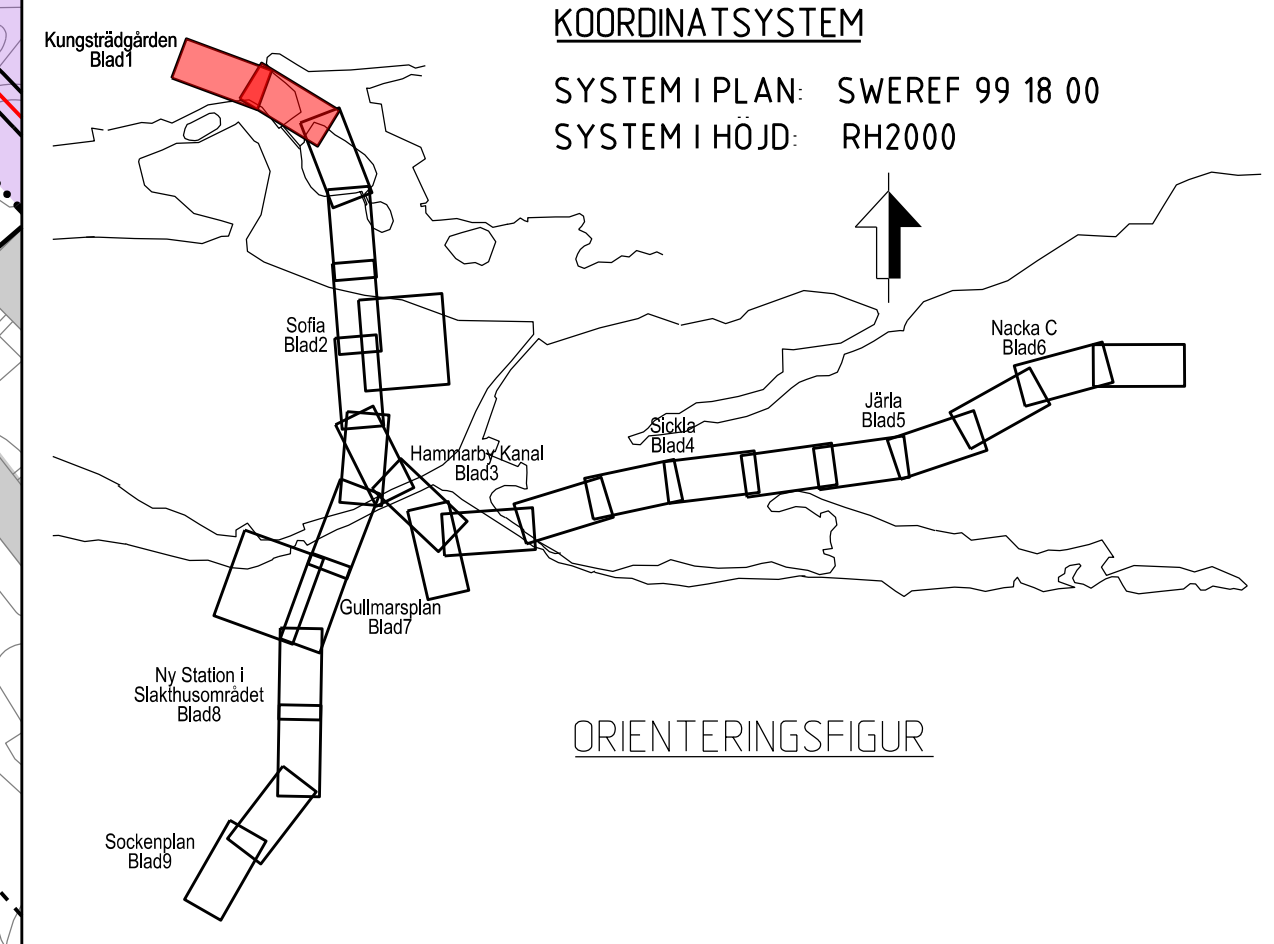


Denna handling och informationen härin är SLL:s egendom och får inte användas, delges, återge eller spridas utan SLL:s skriftliga medgivande.

S-0+028 SE RITNING M23-3112-10PL-A0000-2S-2232

S-0+165 SE RITNING M23-3112-10PL-A0000-2S-2231

S-0+191 SE RITNING M23-3112-10PL-A0000-2S-2231



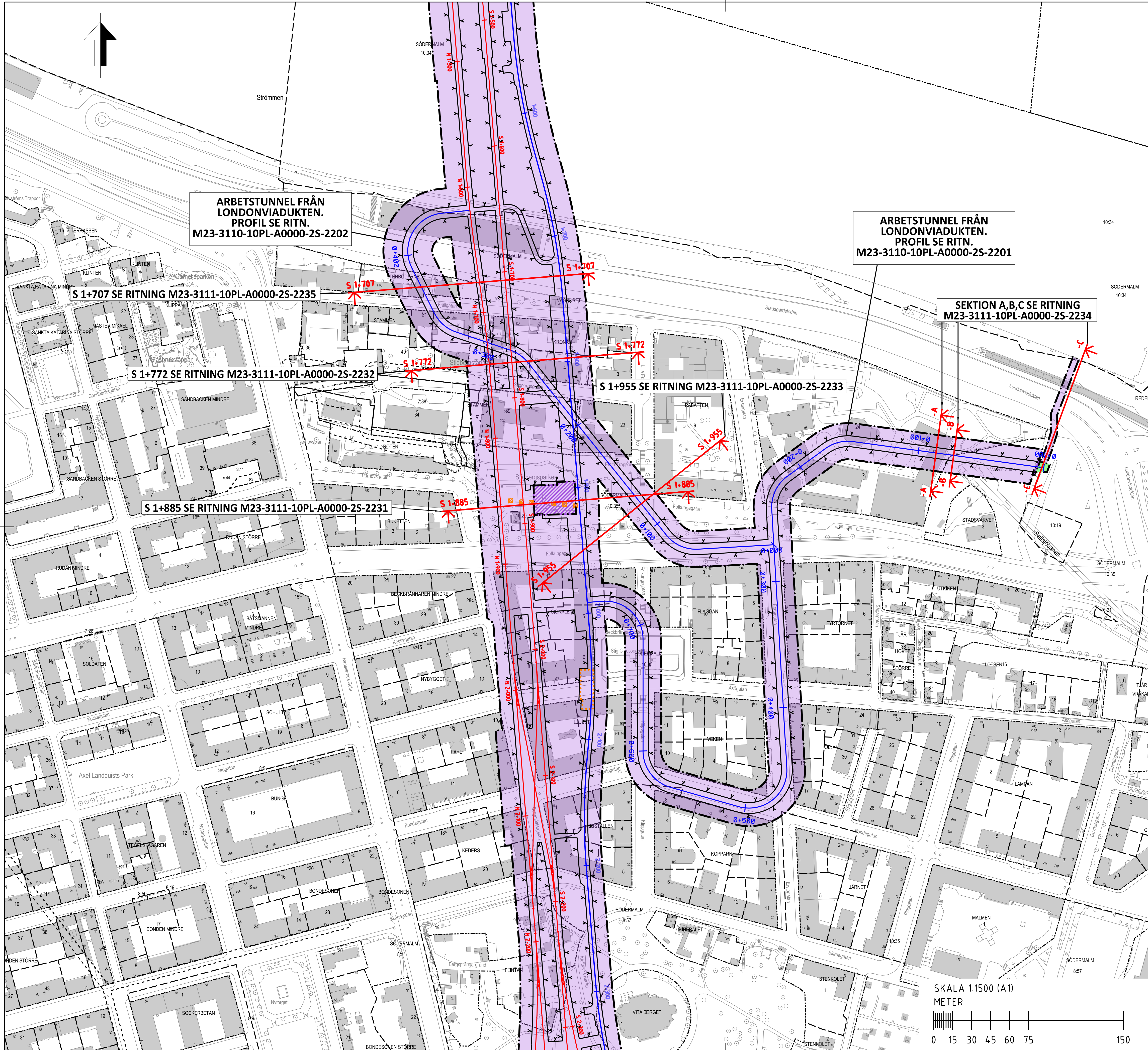
GRANSKNINGSHANDLING 2018-01-15 DATUM: 2018-01-15



ÖVERSIKTSKARTA BLAD 1  
KUNGSTRÄDGÅRDEN  
ÖVERSIKT SEKTIONSMARKERINGAR  
FÖR PERMANENT MARKANSPRÅK

Ritningsfil:   
Prenumeration:   
Dokument:   
Bilder:   
Påritning av:   
Bilder:   
Påritning av:





ARBETSTUNNEL FRÅN LONDONVIADUKTEN. PROFIL SE RITN. M23-3110-10PL-A0000-2S-2202

ARBETSTUNNEL FRÅN LONDONVIADUKTEN. PROFIL SE RITN. M23-3110-10PL-A0000-2S-2201

SEKTION A,B,C SE RITNING M23-3111-10PL-A0000-2S-2234

S 1+707 SE RITNING M23-3111-10PL-A0000-2S-2235

S 1+772 SE RITNING M23-3111-10PL-A0000-2S-2232

S 1+955 SE RITNING M23-3111-10PL-A0000-2S-2233

S 1+885 SE RITNING M23-3111-10PL-A0000-2S-2231

Denna handling och informationen härin är SLL egendom och får inte användas, delges, abbotgera eller spridas utan tillstånd från SLL.

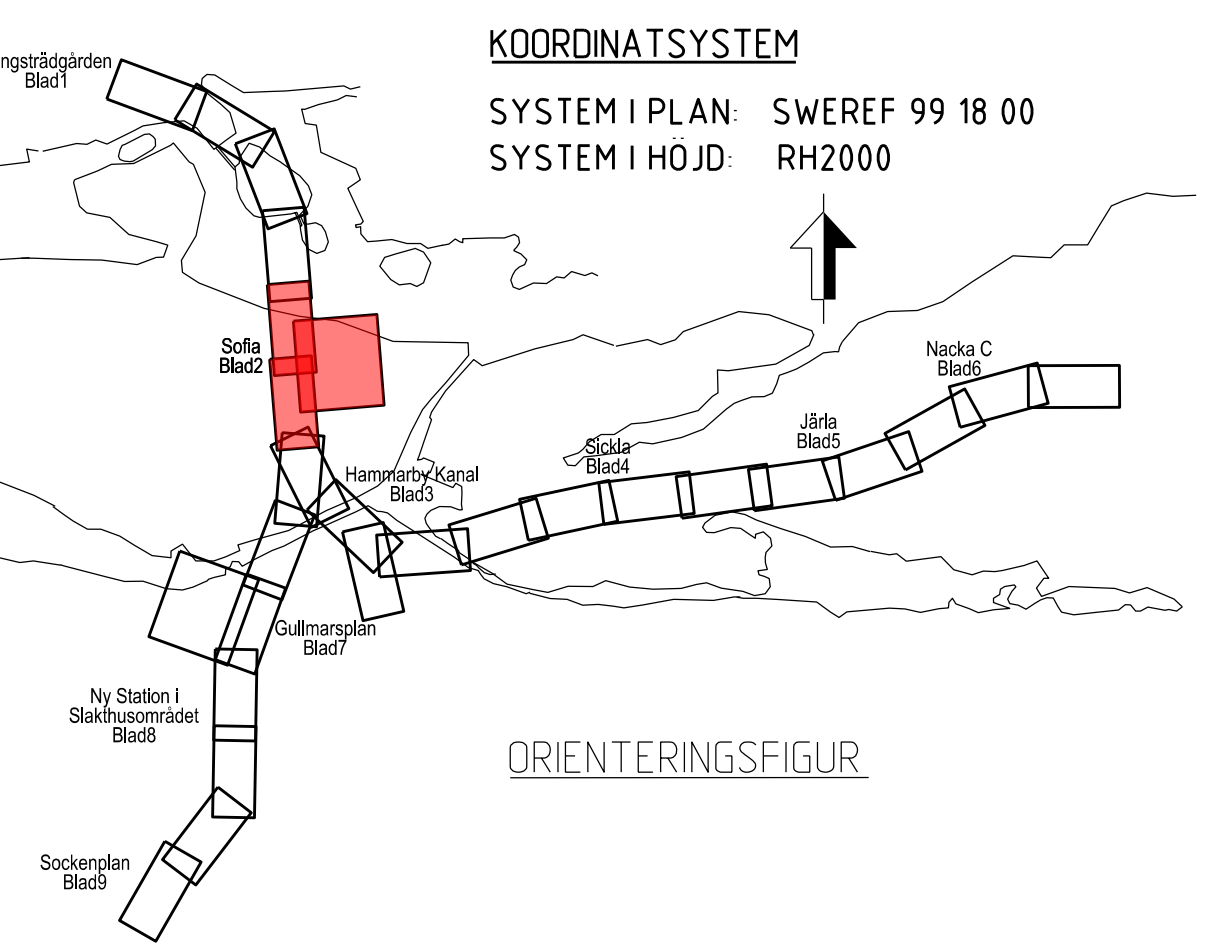
**HÄNVISNINGAR**

PLANKARTOR SOFIA:  
 M23-3110-10PL-A0000-0S-2205  
 M23-3110-10PL-A0000-0S-2206  
 M23-3110-10PL-A0000-0S-2280

ARBETSTUNNEL FRÅN LONDONVIADUKTEN:  
 PROFIL SE RITNING M23-3110-10PL-A0000-2S-2201

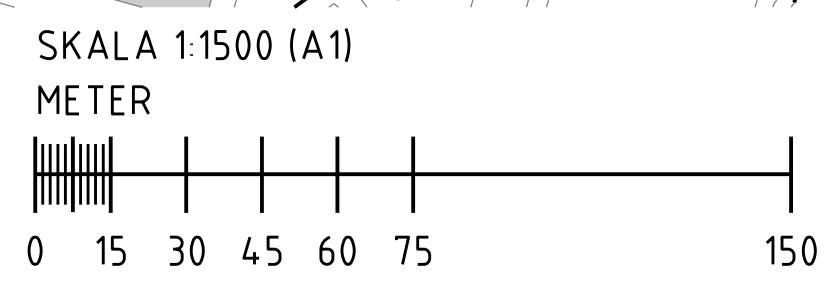
SEKTIONER:  
 S 1+707 SE RITNING M23-3111-10PL-A0000-2S-2235  
 S 1+772 SE RITNING M23-3111-10PL-A0000-2S-2232  
 S 1+885 SE RITNING M23-3111-10PL-A0000-2S-2231  
 S 1+995 SE RITNING M23-3111-10PL-A0000-2S-2233

SEKTIONER ARBETSTUNNEL:  
 A,B,C SE RITNING M23-3111-10PL-A0000-2S-2234



KOORDINATSYSTEM  
 SYSTEM I PLAN: SWEREF 99 18 00  
 SYSTEM I HOJD: RH2000

ORIENTERINGSGIFUR



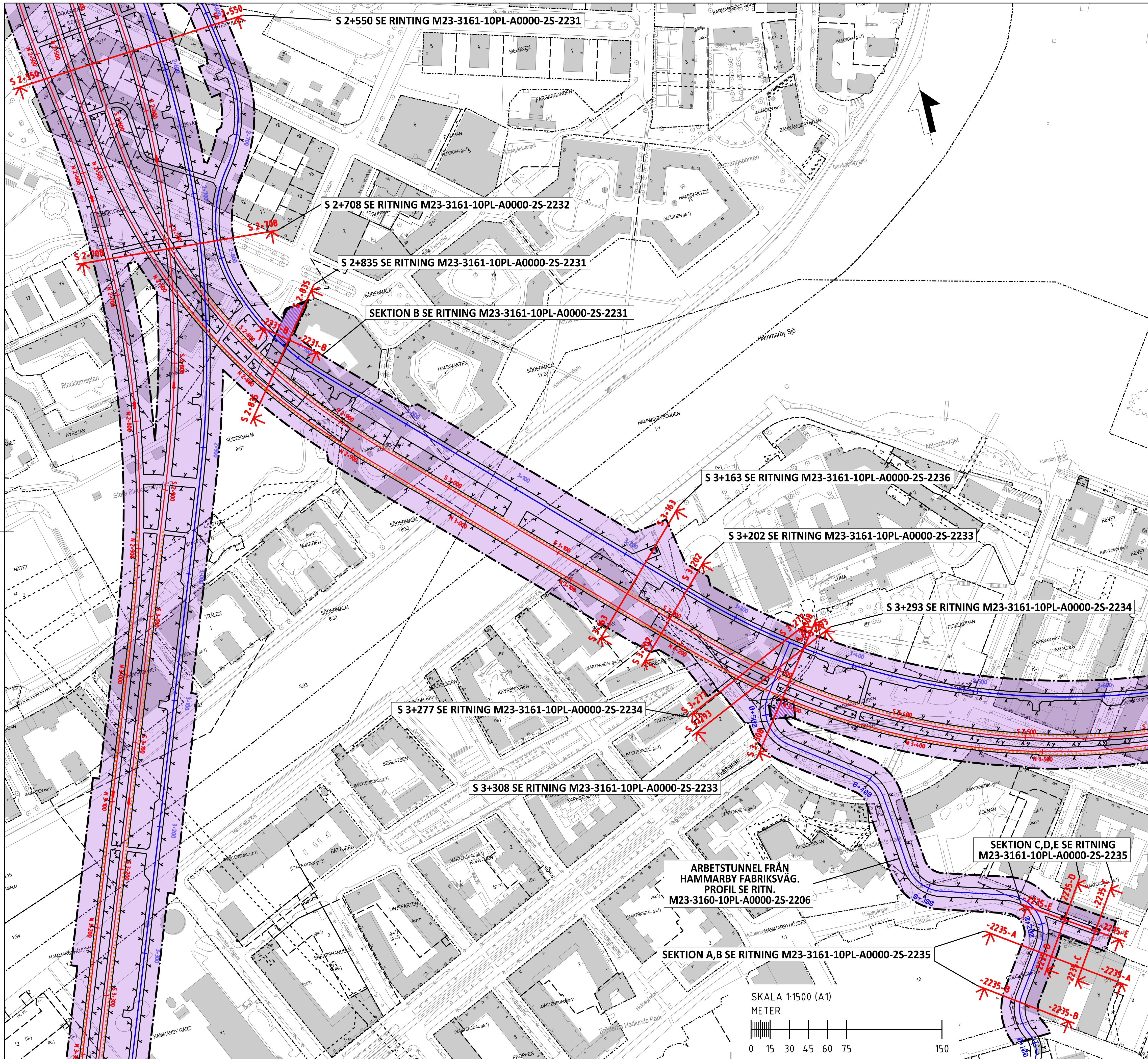
GRANSKNINGSHANDLING 2018-01-15 DATUM: 2018-01-15



ÖVERSIKTSKARTA BLAD 2  
 SOFIA  
 ÖVERSIKT SEKTIONSMARKERINGAR  
 FÖR PERMANENT MARKANSPRÅK

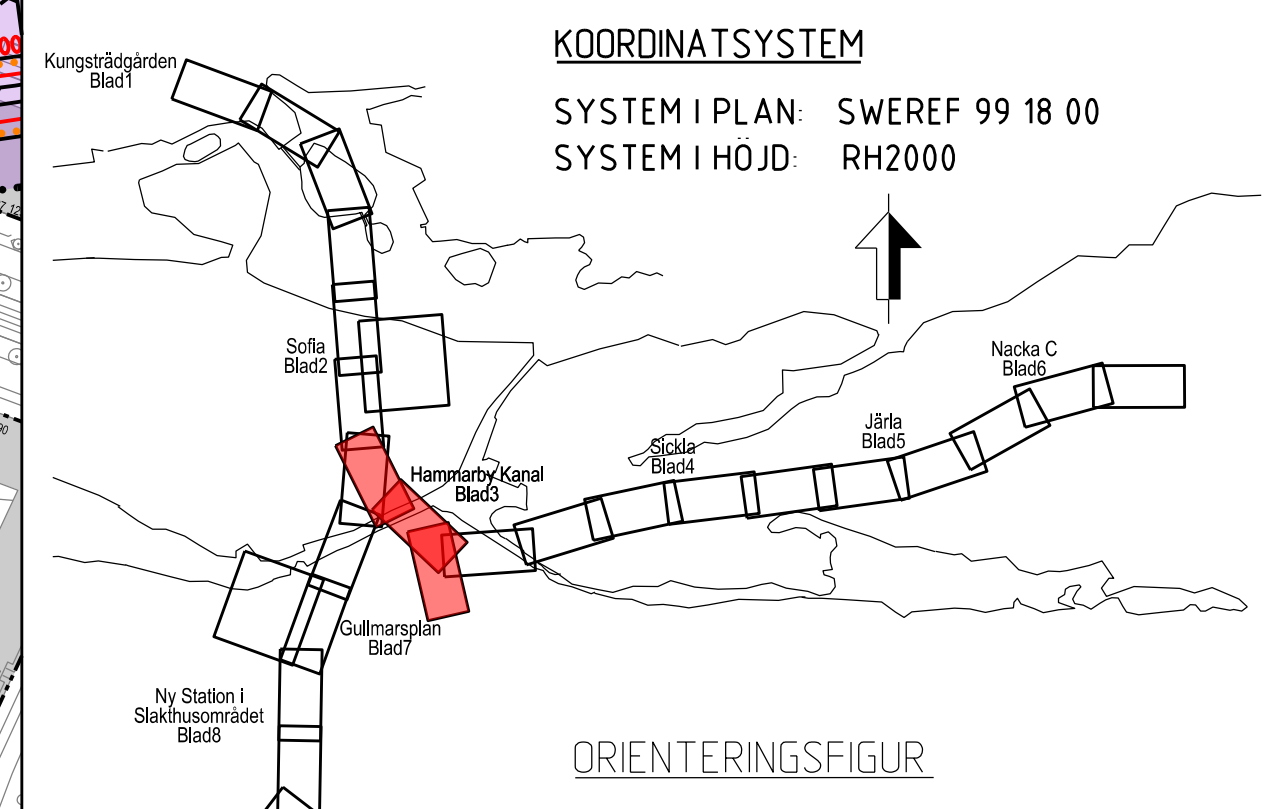
Ritningsfil:   
 Plan:   
 Datum:   
 Skala:



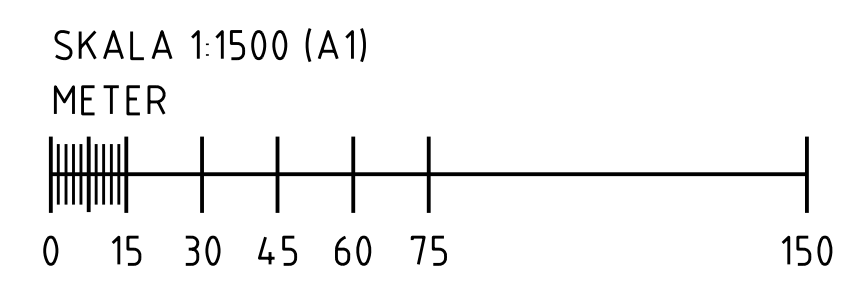


Denna handling och information har tillagts av SLL egenmäktigt och för att underlätta för de ansvariga myndigheterna i deras arbete.

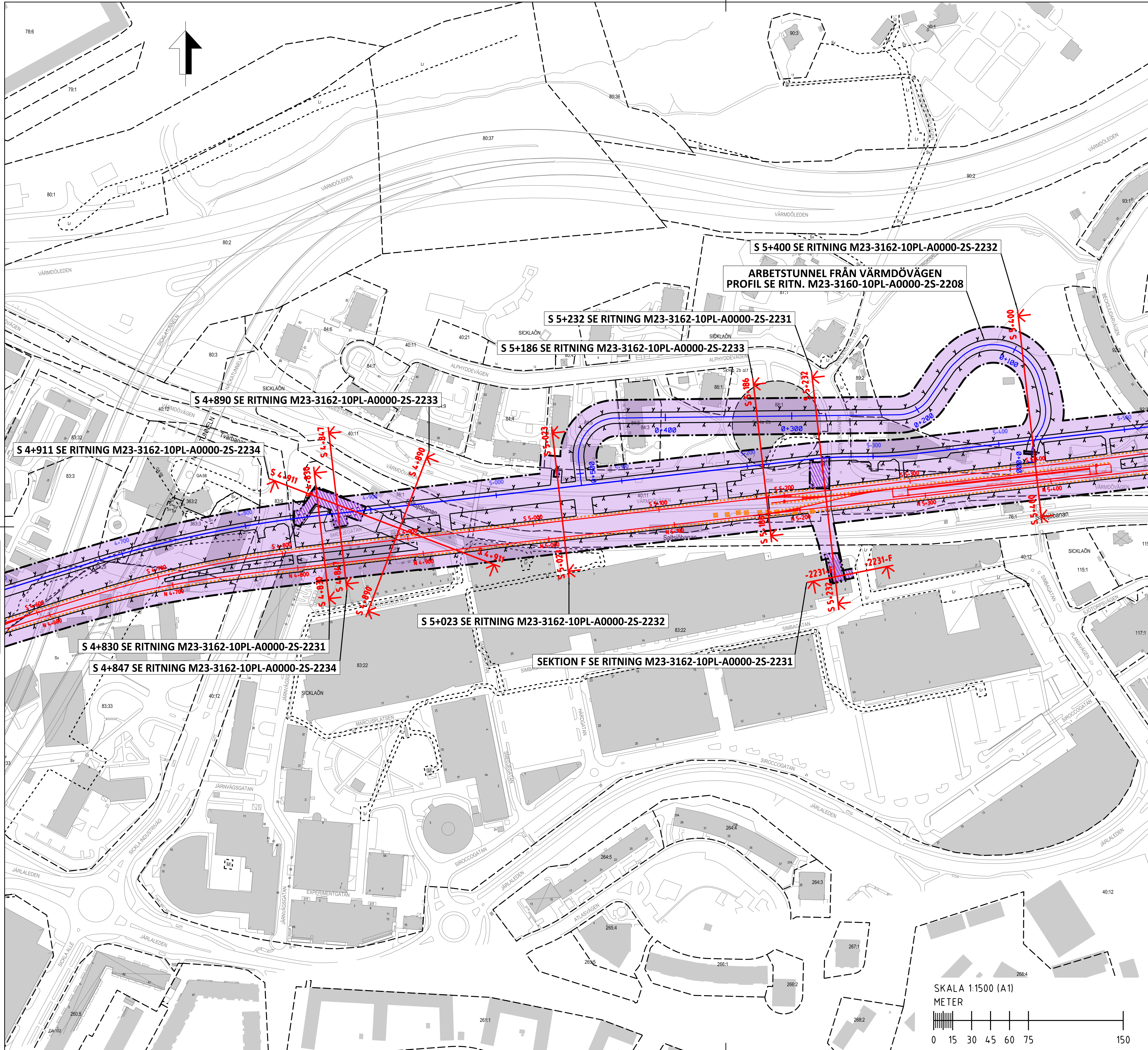
- HÄNVISNINGAR**
- PLANKARTOR HAMMARBY KANAL:  
 M23-3160-10PL-A0000-0S-2207  
 M23-3160-10PL-A0000-0S-2208  
 M23-3160-10PL-A0000-0S-2281
- ARBETSTUNNEL FRÅN HAMMARBY FABRIKSVÄG:  
 PROFIL SE RITNING M23-3160-10PL-A0000-2S-2206
- SEKTIONER:  
 S 2+550 SE RITNING M23-3161-10PL-A0000-2S-2231  
 S 2+708 SE RITNING M23-3161-10PL-A0000-2S-2232  
 S 2+835 SE RITNING M23-3161-10PL-A0000-2S-2231  
 -2231-B SE RITNING M23-3161-10PL-A0000-2S-2231  
 S 3+163 SE RITNING M23-3161-10PL-A0000-2S-2236  
 S 3+202 SE RITNING M23-3161-10PL-A0000-2S-2233  
 S 3+277 SE RITNING M23-3161-10PL-A0000-2S-2234  
 S 3+293 SE RITNING M23-3161-10PL-A0000-2S-2234  
 S 3+308 SE RITNING M23-3161-10PL-A0000-2S-2233
- SEKTIONER ARBETSTUNNEL:  
 A,B,C,D,E SE RITNING M23-3161-10PL-A0000-2S-2235



ARBETSTUNNEL FRÅN  
 HAMMARBY FABRIKSVÄG.  
 PROFIL SE RITN.  
 M23-3160-10PL-A0000-2S-2206







**HÄNVISNINGAR**

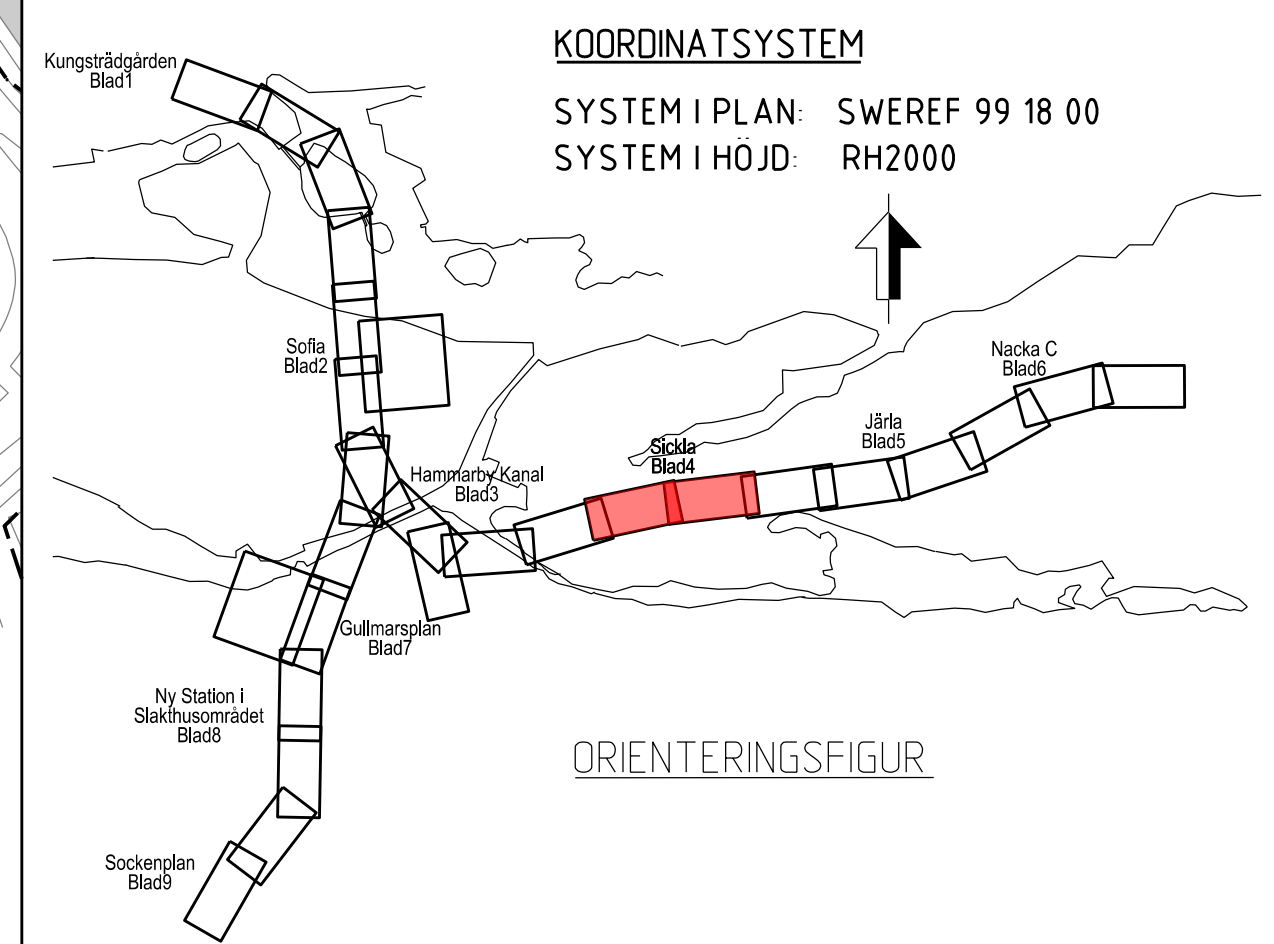
PLANKARTOR SICKLA:  
 M23-3160-10PL-A0000-0S-2211  
 M23-3160-10PL-A0000-0S-2212

ARBETSTUNNEL FRÅN VÄRMDÖVÄGEN:  
 PROFIL SE RITNING M23-3160-10PL-A0000-2S-2208

**SEKTIONER:**

- S 4+830 SE RITNING M23-3162-10PL-A0000-2S-2231
- S 4+847 SE RITNING M23-3162-10PL-A0000-2S-2234
- S 4+890 SE RITNING M23-3162-10PL-A0000-2S-2233
- S 4+911 SE RITNING M23-3162-10PL-A0000-2S-2234
- S 5+023 SE RITNING M23-3162-10PL-A0000-2S-2232
- S 5+186 SE RITNING M23-3162-10PL-A0000-2S-2233
- S 5+232 SE RITNING M23-3162-10PL-A0000-2S-2231
- 2231-F SE RITNING M23-3162-10PL-A0000-2S-2231
- S 5+400 SE RITNING M23-3162-10PL-A0000-2S-2232

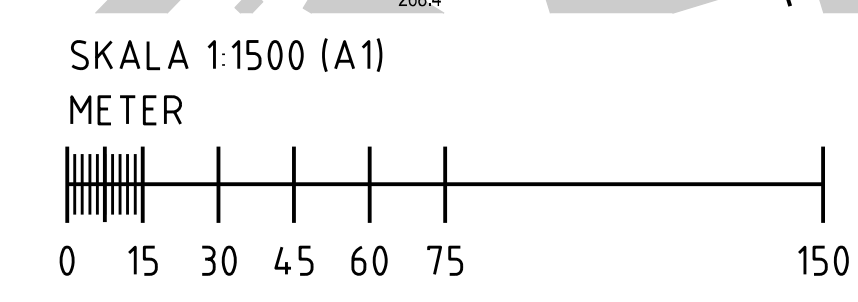
Övriga handlingar och informationer hänf. till  
 SLL-egenheten och  
 för information om  
 förhållanden som  
 inte är avsedda  
 för offentlig  
 spridning.



**KOORDINATSYSTEM**

SYSTEM I PLAN: SWEREF 99 18 00  
 SYSTEM I HÖJD: RH2000

**ORIENTERINGSGIFUR**



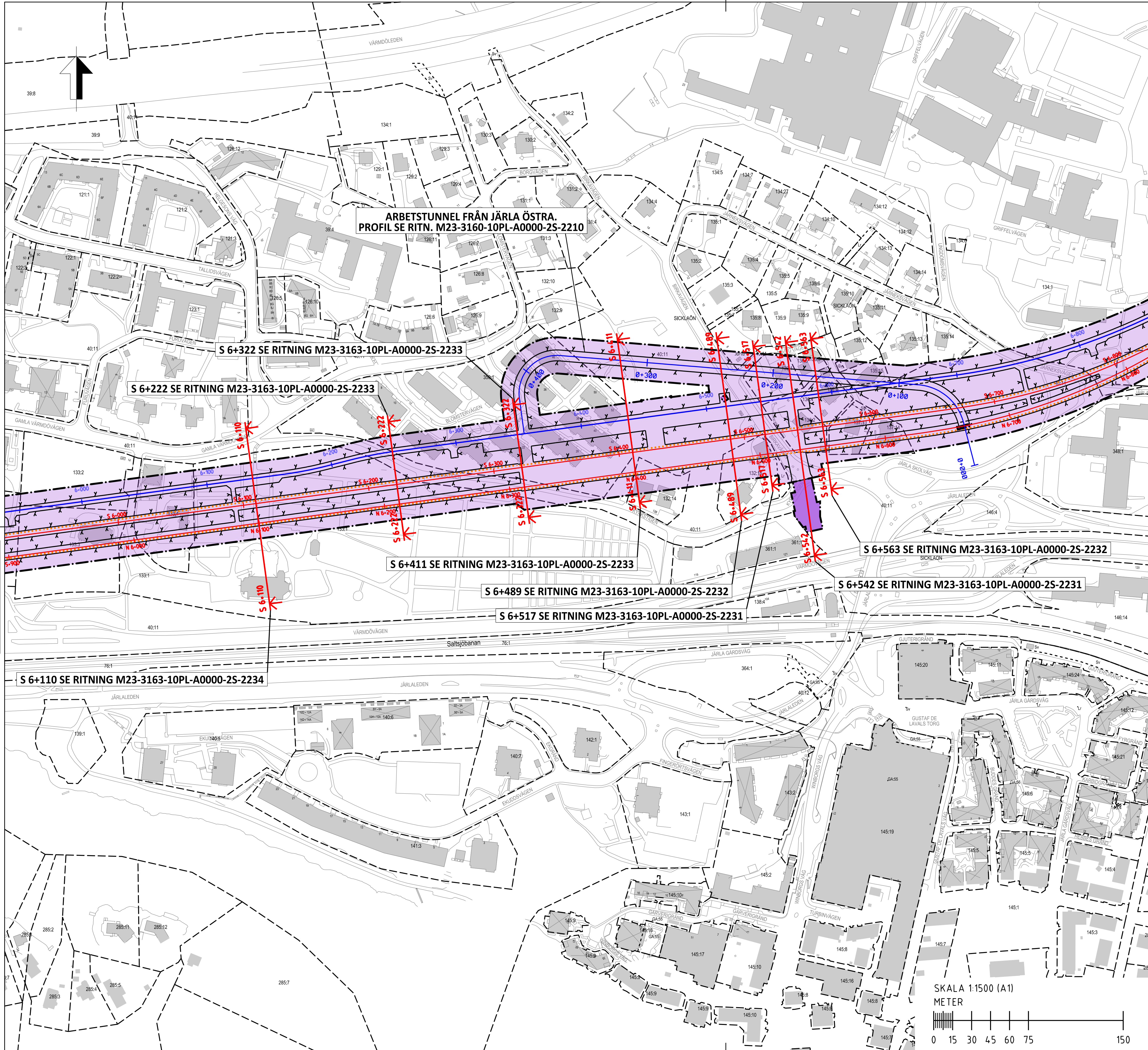
**GRANSKNINGSHANDLING 2018-01-15**      DATUM: 2018-01-15



ÖVERSIKTSKARTA BLAD 4  
 SICKLA  
 ÖVERSIKT SEKTIONSMARKERINGAR  
 FÖR PERMANENT MARKANSPRÅK

Ritningsfil:  
 Plan: 1010101  
 Datum: 2018-01-15





**ARBETSTUNNEL FRÅN JÄRÅ ÖSTRA.  
PROFIL SE RITN. M23-3160-10PL-A0000-0S-2210**

S 6+322 SE RITNING M23-3163-10PL-A0000-2S-2233

S 6+222 SE RITNING M23-3163-10PL-A0000-2S-2233

S 6+411 SE RITNING M23-3163-10PL-A0000-2S-2233

S 6+489 SE RITNING M23-3163-10PL-A0000-2S-2232

S 6+517 SE RITNING M23-3163-10PL-A0000-2S-2231

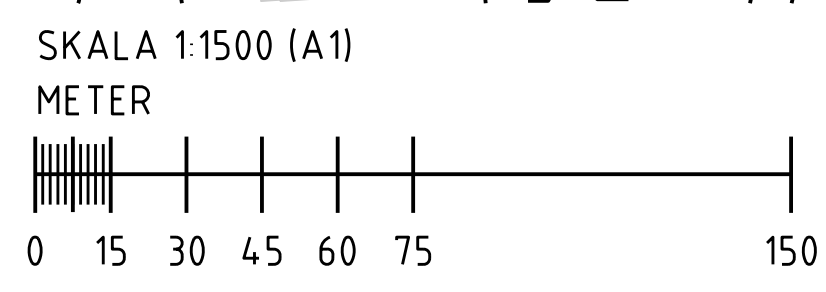
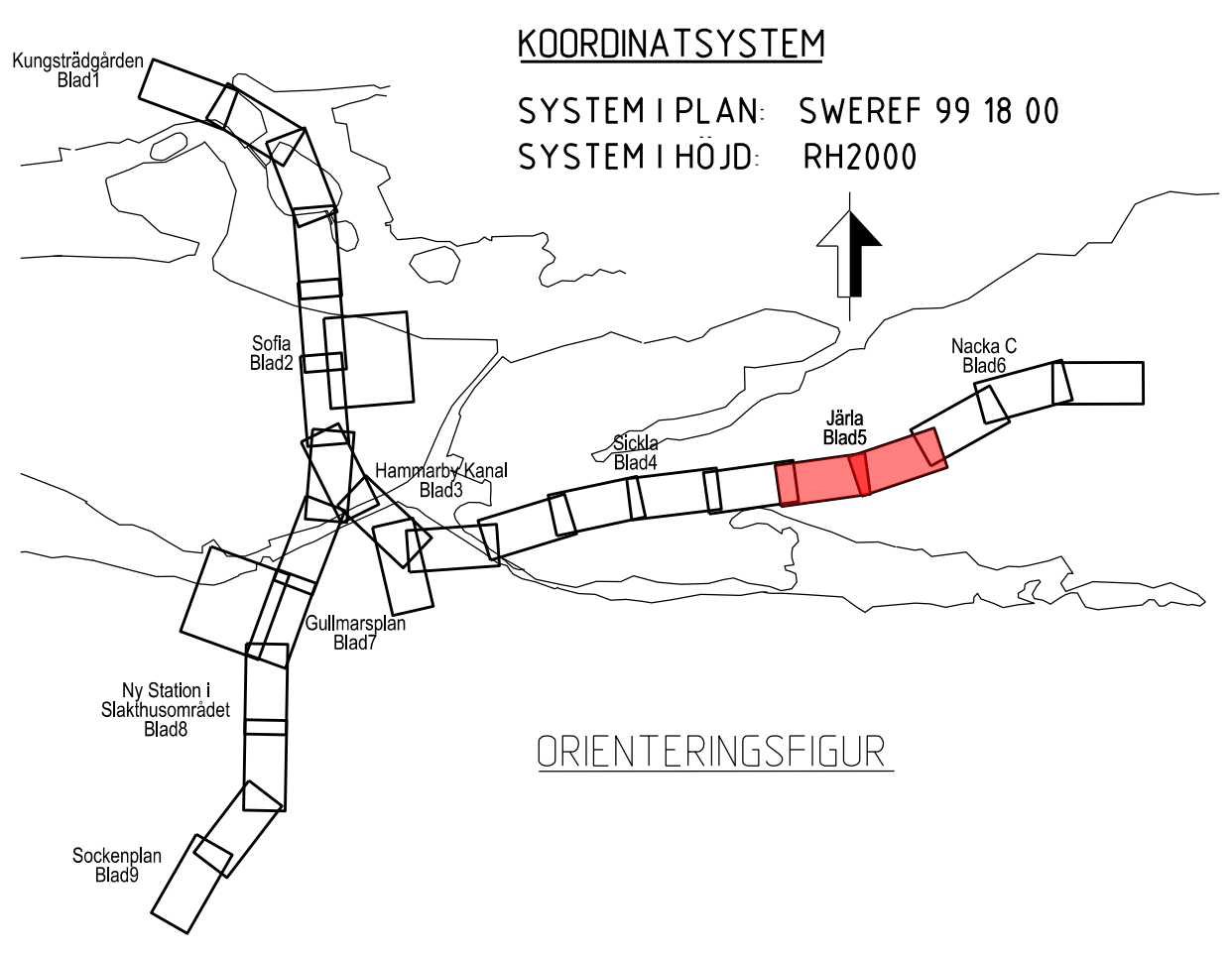
S 6+563 SE RITNING M23-3163-10PL-A0000-2S-2232

S 6+542 SE RITNING M23-3163-10PL-A0000-2S-2231

S 6+110 SE RITNING M23-3163-10PL-A0000-2S-2234

- HÄNVISNINGAR**
- PLANKARTOR JÄRÅ:  
M23-3160-10PL-A0000-0S-2214  
M23-3160-10PL-A0000-0S-2215
- ARBETSTUNNEL FRÅN JÄRÅ ÖSTRA:  
PROFIL SE RITNING M23-3160-10PL-A0000-2S-2210
- SEKTIONER:  
S 6+110 SE RITNING M23-3163-10PL-A0000-2S-2234  
S 6+222 SE RITNING M23-3163-10PL-A0000-2S-2233  
S 6+322 SE RITNING M23-3163-10PL-A0000-2S-2233  
S 6+411 SE RITNING M23-3163-10PL-A0000-2S-2233  
S 6+489 SE RITNING M23-3163-10PL-A0000-2S-2232  
S 6+517 SE RITNING M23-3163-10PL-A0000-2S-2231  
S 6+542 SE RITNING M23-3163-10PL-A0000-2S-2231  
S 6+563 SE RITNING M23-3163-10PL-A0000-2S-2232

Denna handling och informationen härin är  
 SLLs egendom och  
 får inte användas, delges, återge eller  
 spridas utan SLLs  
 skriftliga medgivande.

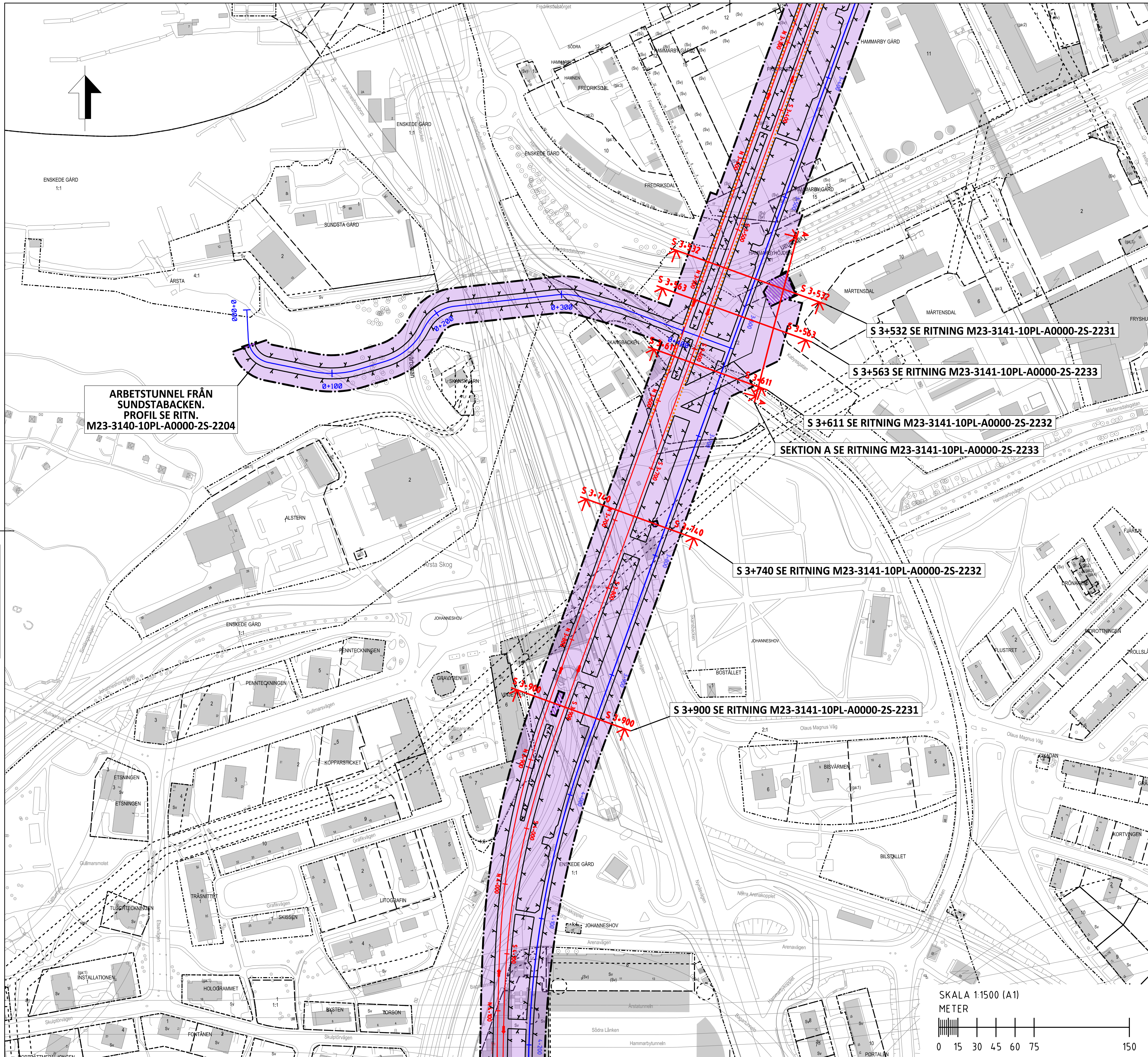


Ritningsfil:  
 Plan: J0101  
 Datum: 2018-01-15  
 Utgåva: 1









ARBETSTUNNEL FRÅN  
SUNDSTABACKEN.  
PROFIL SE RITN.  
M23-3140-10PL-A0000-2S-2204

S 3+532 SE RITNING M23-3141-10PL-A0000-2S-2231

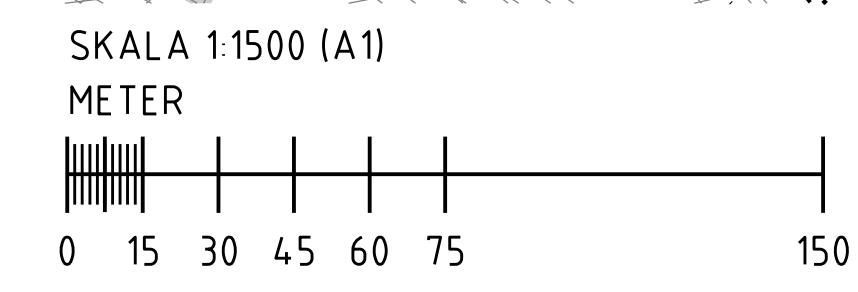
S 3+563 SE RITNING M23-3141-10PL-A0000-2S-2233

S 3+611 SE RITNING M23-3141-10PL-A0000-2S-2232

SEKTION A SE RITNING M23-3141-10PL-A0000-2S-2233

S 3+740 SE RITNING M23-3141-10PL-A0000-2S-2232

S 3+900 SE RITNING M23-3141-10PL-A0000-2S-2231



HÄNVISNINGAR

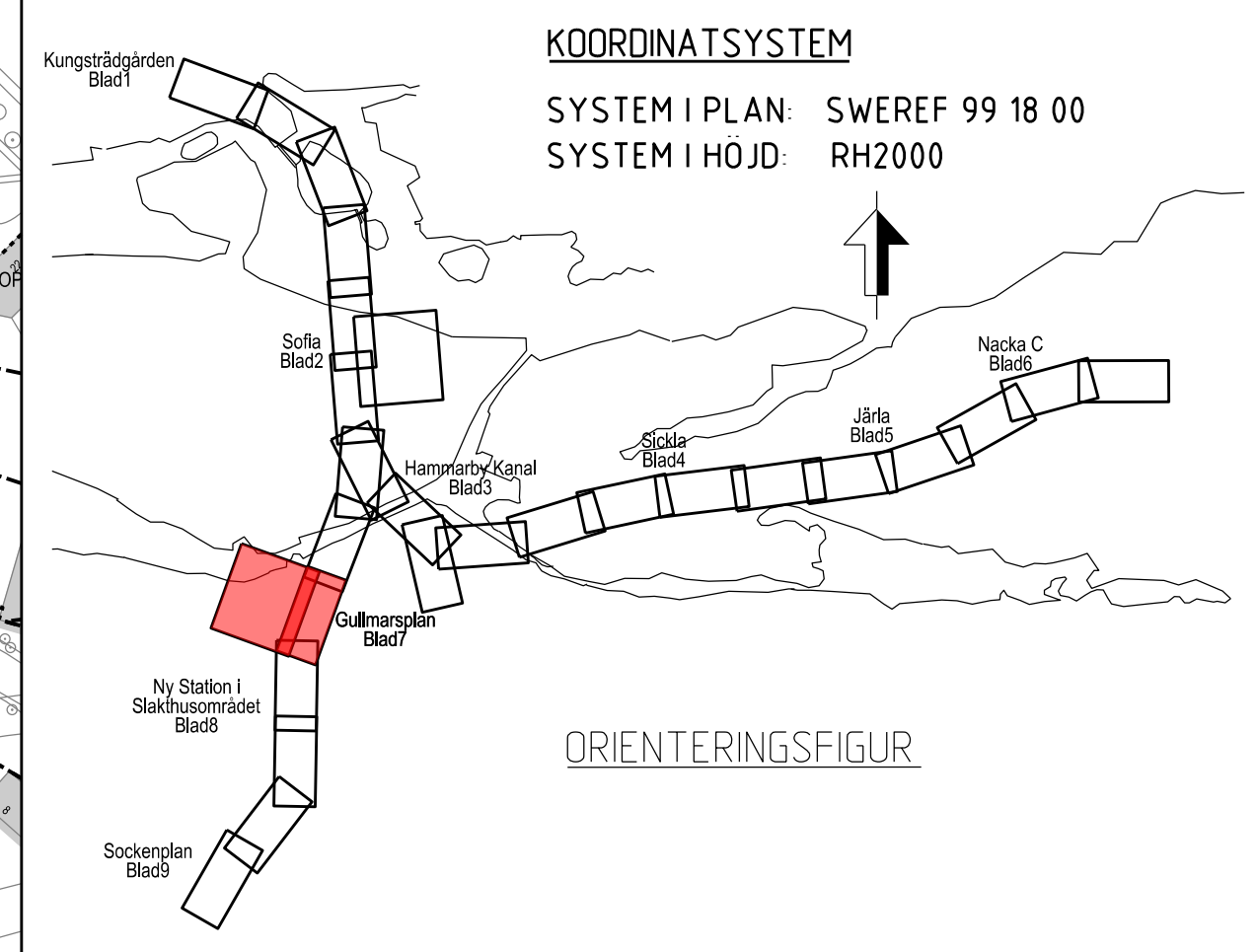
PLANKARTOR GULLMARSPLAN:  
M23-3140-10PL-A0000-0S-2220  
M23-3140-10PL-A0000-0S-2221

ARBETSTUNNEL FRÅN SUNDSTABACKEN:  
PROFIL SE RITNING M23-3140-10PL-A0000-2S-2204

SEKTIONER:

- S 3+532 SE RITNING M23-3141-10PL-A0000-2S-2231
- S 3+563 SE RITNING M23-3141-10PL-A0000-2S-2233
- S 3+611 SE RITNING M23-3141-10PL-A0000-2S-2232
- SEK A SE RITNING M23-3141-10PL-A0000-2S-2233
- S 3+740 SE RITNING M23-3141-10PL-A0000-2S-2232
- S 3+900 SE RITNING M23-3141-10PL-A0000-2S-2231

Denna handling och informationen härin är  
 SLLs egendom och  
 får inte användas, delges, återge eller  
 spridas utan SLLs  
 skriftliga medgivande.



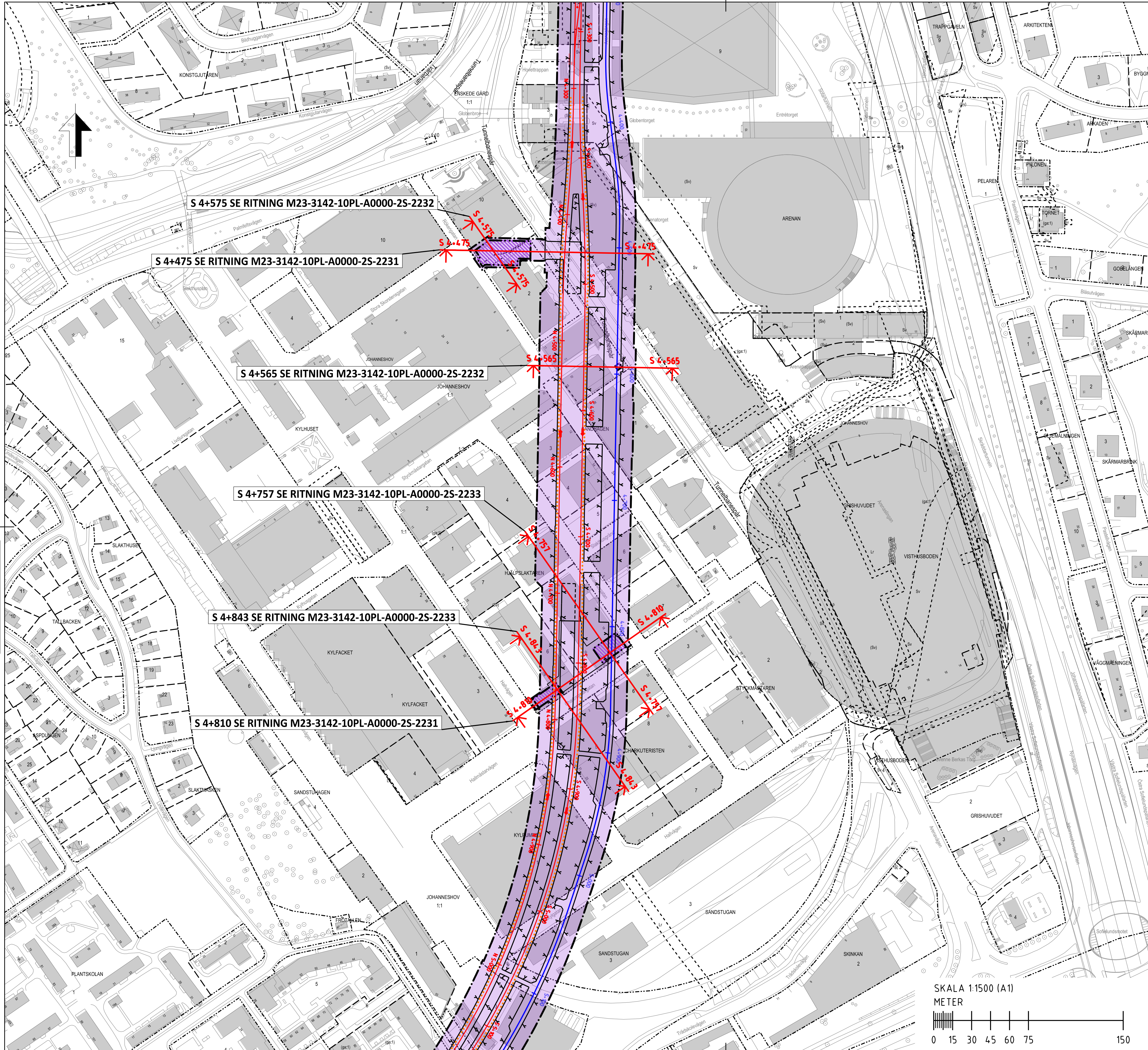
GRANSKNINGSHANDLING 2018-01-15 DATUM: 2018-01-15



ÖVERSIKTSKARTA BLAD 7  
GULLMARSPLAN  
ÖVERSIKT SEKTIONSMARKERINGAR  
FÖR PERMANENT MARKANSPRÅK

Ritningsfil: **FILES**  
 Planlagrum: **DATETS**  
 Postlad av: **BUSERS**





S 4+575 SE RITNING M23-3142-10PL-A0000-2S-2232

S 4+475 SE RITNING M23-3142-10PL-A0000-2S-2231

S 4+565 SE RITNING M23-3142-10PL-A0000-2S-2232

S 4+757 SE RITNING M23-3142-10PL-A0000-2S-2233

S 4+843 SE RITNING M23-3142-10PL-A0000-2S-2233

S 4+810 SE RITNING M23-3142-10PL-A0000-2S-2231

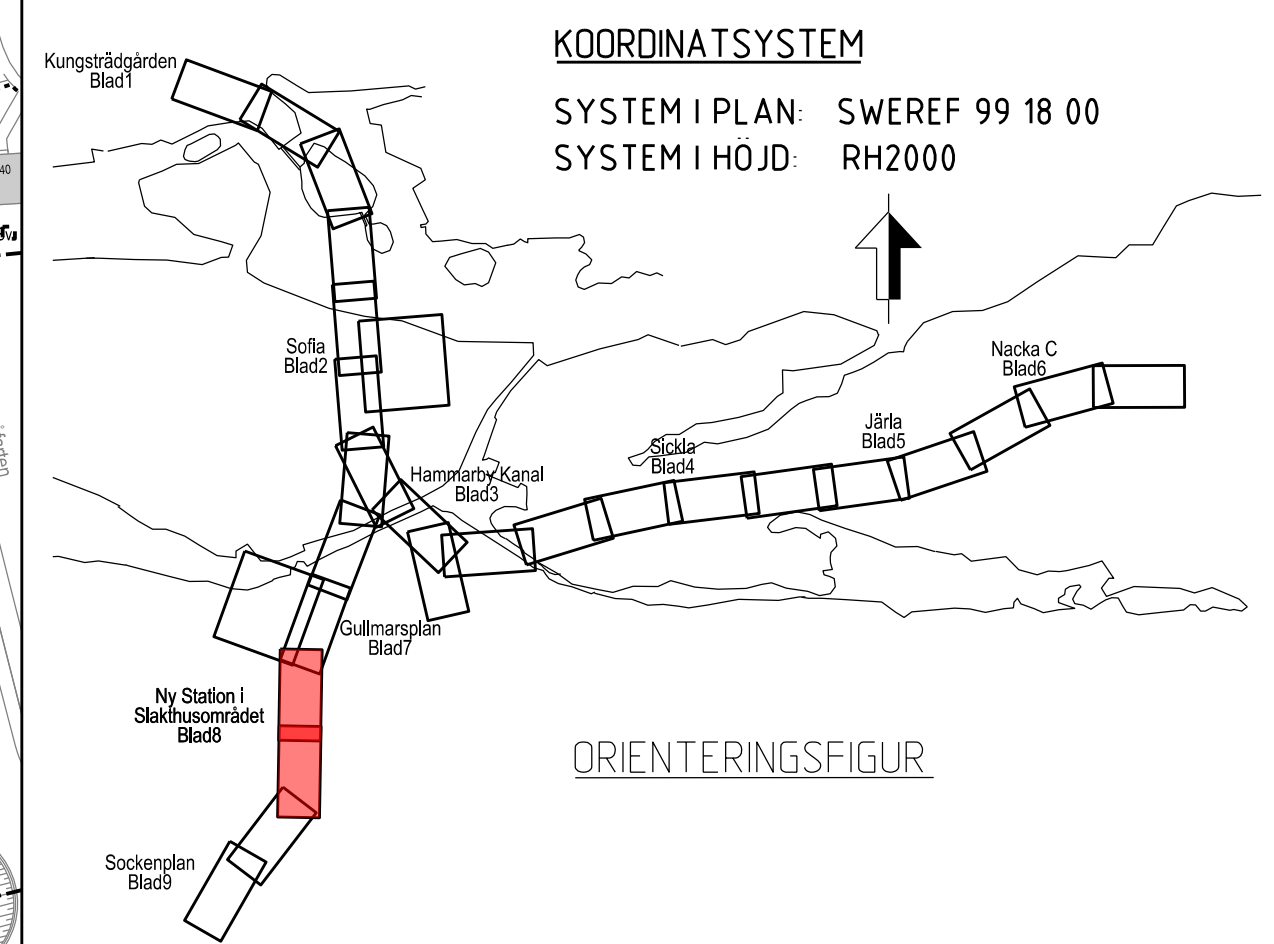
HÄNVISNINGAR

PLANKARTOR NY STATION I SLAKTHUSOMRÅDET:  
M23-3140-10PL-A0000-0S-2222  
M23-3140-10PL-A0000-0S-2223

SEKTIONER:

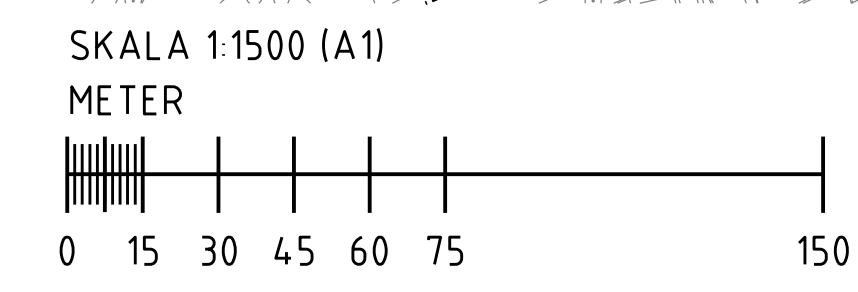
- S 4+475 SE RITNING M23-3142-10PL-A0000-2S-2231
- S 4+565 SE RITNING M23-3142-10PL-A0000-2S-2232
- S 4+575 SE RITNING M23-3142-10PL-A0000-2S-2232
- S 4+757 SE RITNING M23-3142-10PL-A0000-2S-2233
- S 4+810 SE RITNING M23-3142-10PL-A0000-2S-2231
- S 4+843 SE RITNING M23-3142-10PL-A0000-2S-2233

Denna handling och informationen härin är  
 SLLs egendom och  
 får inte användas, delges, återge eller  
 spridas utan SLLs  
 skriftliga medgivande.



COORDINATSYSTEM  
SYSTEM I PLAN: SWEREF 99 18 00  
SYSTEM I HOJD: RH2000

ORIENTERINGSGRÄNS



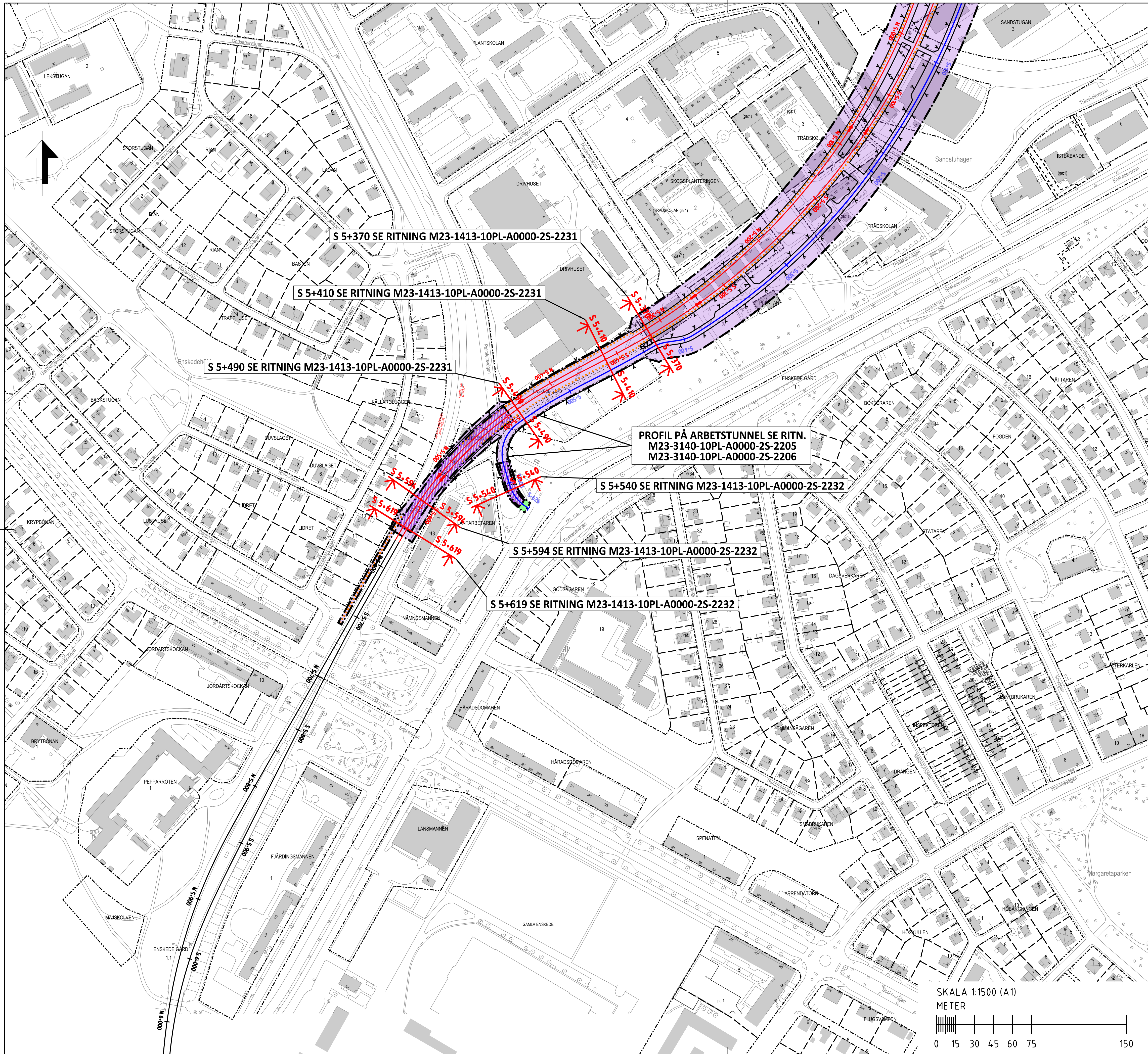
GRANSKNINGSHANDLING 2018-01-15 DATUM: 2018-01-15



ÖVERSIKTSKARTA BLAD 8  
NY STATION I SLAKTHUSOMRÅDET  
ÖVERSIKT SEKTIONSMARKERINGAR  
FÖR PERMANENT MARKANSPRÅK

Ritningsfil:   
 Planlagom:   
 Postlad av:   
 BUSSES





S 5+370 SE RITNING M23-1413-10PL-A0000-2S-2231

S 5+410 SE RITNING M23-1413-10PL-A0000-2S-2231

S 5+490 SE RITNING M23-1413-10PL-A0000-2S-2231

PROFIL PÅ ARBETSTUNNEL SE RITN.  
M23-3140-10PL-A0000-2S-2205  
M23-3140-10PL-A0000-2S-2206

S 5+540 SE RITNING M23-1413-10PL-A0000-2S-2232

S 5+594 SE RITNING M23-1413-10PL-A0000-2S-2232

S 5+619 SE RITNING M23-1413-10PL-A0000-2S-2232

Denna handling och informationen härin är  
 SLL egenom och  
 för inte ansvaras, deiges ansvariga eller  
 eventuella medgivande.

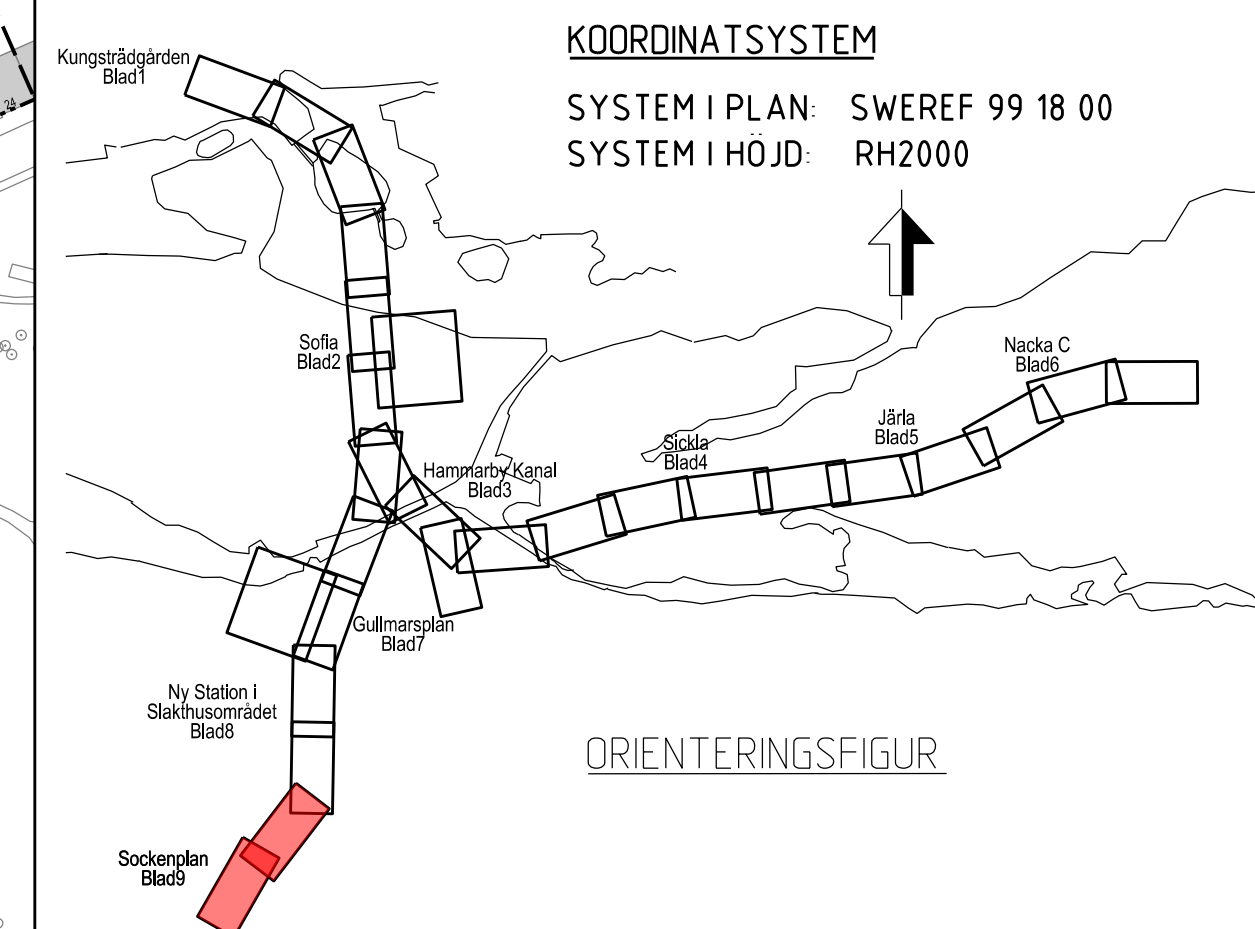
**HÄNVISNINGAR**

PLANKARTOR SOCKENPLAN:  
M23-3140-10PL-A0000-0S-2224  
M23-3140-10PL-A0000-0S-2225

PROFIL PÅ ARBETSTUNNELN:  
M23-3140-10PL-A0000-2S-2205  
M23-3140-10PL-A0000-2S-2206

**SEKTIONER:**

- S 5+370 SE RITNING M23-1413-10PL-A0000-2S-2231
- S 5+410 SE RITNING M23-1413-10PL-A0000-2S-2231
- S 5+490 SE RITNING M23-1413-10PL-A0000-2S-2231
- S 5+540 SE RITNING M23-1413-10PL-A0000-2S-2232
- S 5+594 SE RITNING M23-1413-10PL-A0000-2S-2232
- S 5+619 SE RITNING M23-1413-10PL-A0000-2S-2232

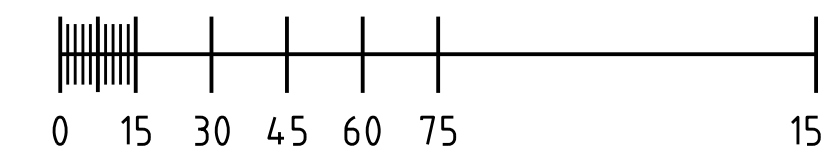


**KOORDINATSYSTEM**

SYSTEM I PLAN: SWEREF 99 18 00  
SYSTEM I HOJD: RH2000

**ORIENTERINGSGIFUR**

SKALA 1:1500 (A1)  
METER



GRANSKNINGSHANDLING 2018-01-15

DATUM: 2017-12-01



ÖVERSIKTSKARTA BLAD 9  
SOCKENPLAN  
ÖVERSIKT SEKTIONSMARKERINGAR  
FÖR PERMANENT MARKANSPRÅK

Ritningsfil: **FILES**  
 Ritningsdatum: **DATES**  
 Ritningsnivå: **USER**